



Н. Алексеев

Жизне /в/ Илавание

(навоз не тонет)

2)

ПРИТПОЛЯРНЫЙ УРАЛ
Сыня-Вангыр-Косью-1981

Из серии
ДНЕВНИК ОДНОГО ПОХОДА
БАЙДАРОЧНЫЕ ПОХОДЫ ПО ИЗУЧЕНИЮ
РЕК, ОЗЕР И БОЛОТ РОДНОГО КРАЯ



Где

Триполярный Урал.
р.Сыня - р.Вангыр - р.Косью

■
Когда

17 июля - 16 августа 1981 г.

■
Кто

Алексевы

Коля, Галя

Галочкины

Валера, Луиза, Алеша, Оля

Анатолий (с усами, приятель Галочкина)

Наташа (подруга приятеля Галочкина???)



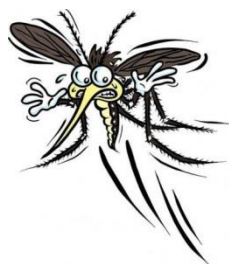


19 июля

Дорога особых впечатлений не имела. Успешно выгрузились и уже через 15 мин зафрахтовали машину (для перевозки эков). Я с Алешей в кабине, остальные в клетке. Добрались до реки, попытки продвинуться на транспорте дальше успеха не имели. Пообедав, вышли в 12 часов. Солнечная теплая погода, жарко, без ветра. По пути пару раз купались. В целом впечатления курортные.

Поднялись ~ на 1 км выше нашей прежней стоянки, когда мы путешествовали втроем. Остановились на левом берегу на поляне выше ~5 м от дороги. По этой дороге мимо нас вечером проехала довольная группа из Питера (машина лесовозного типа «Урал»).

Вечером привязывались комары, но, пожалуй, на уровне собственного приличия и нашего изнеженного нетерпения. Отошли спать в 9³⁰.



20 июля

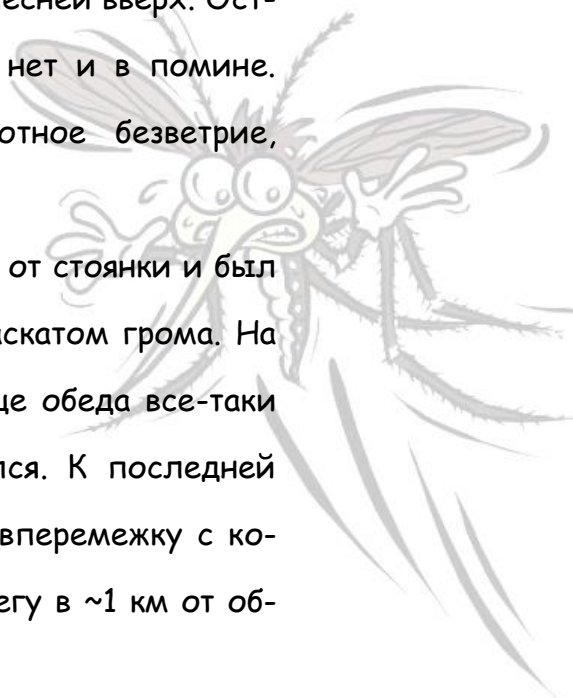
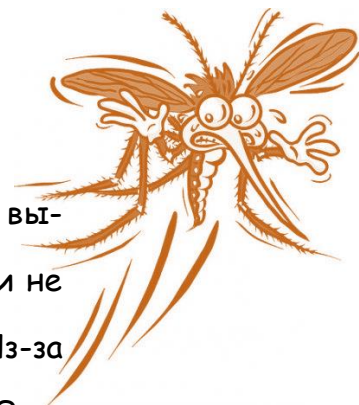
Началась гнусная жизнь. Ночью пошел дождь. Пришлось выбираться из палаток в лапы к комарам. Обглодали чуть ли не до костей, пока накидывал и привязывал полиэтилен. Из-за дождя встали на час позже, а в 9³⁰ вперед с песней вверх. Острова, лопухи. Приятного или интересного нет и в помине. Жутко донимают комары. Тепло, абсолютное безветрие, влажно.

В обед пошел помыться в речку за отмель от стоянки и был чуть ли не до смерти напуган внезапным раскатом грома. На небе кругами ходят тучи, из которых в конце обеда все-таки начал накрапывать дождь. Народ притомился. К последней ходке (~17 час) пошел дождь, естественно, вперемежку с комарами. Остановились в лесу на правом берегу в ~1 км от обрыва, предшествующего Красному камню.

Очень жрут комары!


21 июля

Основные события разворачивались с обеда. Минутное описание утренней перемотки..., ничего достопримечательного не было. Через час после выхода прошли Красный камень. Уже как обычно (1 день!) пристают комары. Также в изобилии лопухи, острова - т. е. все прелести. В обед к ним прибавилась еще одна - пошел дождь. Шел практически все время, когда поднимались.



Дикое количество лопухов, даже те места, которые в прошлый раз были чистыми, сейчас заросли. Примерно с километр шли по пояс и по грудь в злосчастных растениях. К тому же дождь и комары. Проклятое дело.

Остановились за перекатом (выше) у первого скального выхода. На противоположном берегу (левом) мы прошлый раз обедали.



К счастью, дождь дал возможность поставить палатки и сходить за дровами, а потом пошел с удвоенной силой. Ропщем на судьбу, но имели нормальный ужин.

■ 22 июля

Безысходность предыдущего дня сыграла свою явно положительную роль. Утро - без дождя. Это - большое событие в микромасштабе времени.

Проснулся в пять. С вечера молчал языком, что без дождя об это время буду на ногах. Лениность победила. Встал в шесть.

Организовали церемонию сушки, но сам я сушил все на себе помимо портянок. Так надежнее. Мимо нас с утра прошмыгнула моторка наверх.

Путь оказался весьма простым. Как и вчера, много лопухов. Но дождь сделал свой положительный вклад. Вода здорово поднялась, и между лопухами и берегом образовался узкий проход для байдарок.

Без хлопот подошли к Нижним воротам. Двигались по правому (орографическому) берегу. За воротами не стало никаких проблем вообще. Чистая река (хотя с течением), ветерок.

Обедаем на месте стоянки за воротами (образца 1979 г.).


К некоторому моему удивлению добрались до волока за три часа (чистого времени). Видимо, содействовал уровень воды. Кстати, за местом обеда сразу на противоположном берегу отличное место для стоянки с единственной, пожалуй, на этом участке каменистой отмелью.



Миновали три острова. От Оленьего перехода заметил впереди скалу Богатырь. Сообщение всем не сделал (за исключением Г.И.), т. к. были некоторые сомнения. Получается, что идем быстрее, чем прошлый раз (на этом участке).

Ужинаем настоящей солянкой. Употребляем традиционные фронтовые. Вечер идеальный - безоблачное небо.

К чему бы это?



23 июля

Начали волок. В этом месте к Сыне выходят следы вездехода, прилично разворотившего тропу в некоторых местах. Погода, наконец, идеальная. Но, пожалуй, лучше подходит для отдыха, чем для работы. Тепло, но безветренно. На первую ходку выходим впятером. В лагере остались Галя (пересчитывать продукты), Луиза и Алеша. К удивлению, до Вангыра добрались за 1,5 часа. В месте выхода тропы следов стоянок этого года нет.

Пообедав на Сыне, идем второй раз. Сейчас с нами идет Галя, а с ней горе-злосчастье.

Примерно на полдороге они ухнули разок одной ногой в болотце, а капитально провалились в грязь чуть ли не по пояс у второго ручья. Так и пришлось завершить ходку и возвращаться в лагерь, уляпанной грязью. Вид был достойный - как по уши в дерьме. Естественно, вечером стирка и процедура частичного иссушения.

В общем, половина волока прошла нормально. Правда, у Анатолия заболела нога.

Завтра должны завершить перенос всего барахла.





24 июля

В современной терминологии - день завершающий (в смысле волока). При окончательной переброске с утра выяснилось: избыток груза в виде одного рюкзака. Я выхожу на два захода волока и сегодня. Все остальные идут один раз.

Процедура волока сегодня ничем не ознаменовалась. Единственно, у Наташи порвался сапог при соприкосновении с острым сучком, а у меня от натуги по шву лопнули штаны.

Я мотался с 10²⁰ до 14⁰⁰. Остался жив.



Погода для отдыха изумительная, но для работы жарковато.

Купались в Вангыре. В воде ~16 °С.

После обеда (достаточно позднего) расползлись по углам.

Я собирал байдарку, и в итоге пришлось купаться еще раз.

Дежурные дрыхли, завхоз провел обсчет ревизии и выявил недосдачу в виде 14 (!) раз приготовления вторых. Это обстоятельство и ленность дежурных привела к идее ужинать бутербродами. Закусывать будем, видимо, собачим лаем.



25 июля

Начало подъема по Вангыру. Погода отличная, немного не хватает ветра, хотя в жару комары не донимают.

От начала подъема преимущественно перекаты с каменистыми галечными отмелями. Короткие плесы. Далее это хозяйство переходит в шиверы с камнями у берега.

Идти становится тяжелее: скользкие камни, по которым приходится перемещаться и обводить те, которые сидят в воде. Через 3-4 км на берегу встретили двух парней, ловящих рыбу. На Вангыр забросились вертолетом. Говорят, что геологи, но явно прибыли так, порыбачить.

Обедаем в камнях правого берега. Место мало эстетичное, но так определило время. Идущим по берегу тоже приходится нелегко: тропы нет, идут по лесу или, если это есть, по узкой прибрежной полосе.

Тройдя 2 часа после обеда, начинаем сомневаться в том, что доберемся до места запланированной дневки. Анатолий уже побывал в воде.

Однако спасение нашлось. Через час добрались до нужного места. Ориентиры: за час хода на левом берегу заканчивается выход травянистых участков (обычно лес стоит стеной), впереди холм, заросший лесом, непосредственно перед местом плес.



Пришли в 6⁴⁰. Все весьма измотались. Единственно радостное и светлое - завтрашняя дневка. К ужину Галя приготовила противень жареных грибов, а также соленых опят на закус.

Вечером после еды, дозы и чая страшно жарко в палатке. К дождю. Несмотря на предчувствие, развешиваем на улице мокрые вещи.

Предчувствие не обмануло. Через какое-то время после того как уснули, пошел дождь и пришлось вылезать из палатки, слабо соображая, что происходит.

■ 26 июля

Дневка. События дня:

К ним относятся - преимущественное лежание (с моей стороны), ловля рыбы (на обед изготовлена уха из шести рыбин, из коих три весьма недурные).


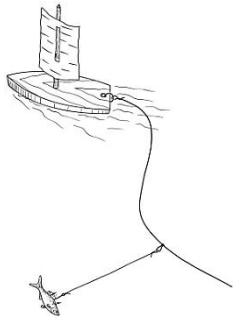
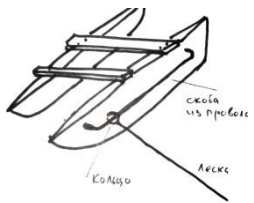
Погода в общем удовлетворительная, тепло, в течение дня прошло несколько зарядов кратковременных дождей.

Женщины активно приводили в порядок крупную партию корня, добытую вчера неподалеку от места начала подъема.

Сегодня все-таки рванула фляга с томатным соусом, слава богу, что не в байдарке. Событие назревало давно, однако жадность не позволила выбросить забродившее содержимое.

К рыбной ловле активно подключилась Луиза, и вроде бы есть успехи.





■ 27 июля

Все идет как по писанному. Прошлый раз дождь начался на дневке, на сей раз - ближе к обеду.

Подъем до обеда утомителен - шиверы с крупными камнями у берега. Идти приходится сплошь по воде, перепрыгивая с камня на камень, если это возможно.

После обеда через час прошел сильный дождь, намочив до нитки меня, а также все вокруг. Преодолели пару «мышеловок», если так можно назвать россыпи крупных камней у берега.

К концу дня стало идти легче, появились плесы, а также иногда даже можно выйти на берег. Иногда открывались горы с ярусами облаков. Придя на место (остановились на левом берегу), организовали гранд-сушку.

Готовится прорва грибов. По реке идет мощный туман.

К чему бы это?

■ 28 июля

Большой курортно-каторжный день. Ночевали мы, как выяснилось позже, примерно в 2,5 часах хода до Ягунея. С утра была изготовлена уха в приличном количестве, предложены вчерашние грибы - а дальше в путь. Сразу за местом стоянки - шивера, которую проводили даже с берега. Это уже большое счастье. Через 2,5 часа (с одним отдыхом) остановились в прекрасном месте на левом берегу (15 мин хода до Ягунея). Жарко. На небе ни облачка.





После Ягунея практически сплошь идет очень мелкая шивера. Сначала проводка была не сложная, но далее трудились как Карлы. У берега мелко, бредем по реке. Страшно скользко, неустойчиво. Так корячились больше часа. Перед Хоротой жить стало несколько проще.

В итоге встали точно напротив Хороты. Идет интенсивная ловля рыбы Анатолием и Луизой. Натаскали штук восемь приличных хариусов, которые были изжарены и в момент съедены.

По дороге морская пехота собирает грибы. Реализуется идея сушки впрок, т. к. сейчас грибы даже надоели. Каждый



вечер, правда, Галя готовит на закуску варено-соленых. Это идет успешно в дело.

Погода блестящая. Вечером стало прохладно, чистейшее небо. Надеемся на продолжение.

■ 29 июля

Сегодня путь начинаем от известной точки - устья Хороты. Блестящая погода - ясное безоблачное небо, единственно - не хватает ветерка. При выходе ныряю под лодку во всем обмундировании на ровном, но скользком месте. У разгильдя Анатолия сразу обнаружилась течь - вчера лодку даже не осмотрел. Идем с дырой вперед. Опять шивера, опять корчи. Но медленно картина меняется в лучшую сторону. Обедаем перед галечным островом с панорамой на Сундук и Курсамбай.

И вот дальше наконец начался плес. Спокойный, широкий. Женщины и дети ушли на дорогу, мы спокойно идем по реке. На правом берегу в 1,5-2 км от места обеда стоит лагерь геологов.

Часов в шесть начали всерьез задумываться, где наша пехота. Когда шли, изредка орали, но, естественно, без результата. Интуиция подсказала мне, что именно в этом месте дорога должна быть рядом с рекой. И точно. В полусотне метров. Следов на дороге нет. Анатолий пошел вниз орать, я пошел по берегам искать место стоянки. Места нет, но Анатолий доорался и привел весь выводок.





Прошли излучину реки и на правом берегу обнаружили дом (под названием «Дом отдыха Бич»). Поднялись пару сотен метров вверх. Уперлись в шиверу, на которой в прошлый раз посадило плот семейство путешественников. Перед шиверой встать негде, поэтому остановились метрах в ста ниже у начала протоки, подходящей к избушке. Завтра миряне решают дневать. Бог с ними. Пойдем завтра на Курсамбай. Нас трое - Галя, Оля и я.



■ 30 июля

Встаю в семь. Готовлю завтрак, собираю женщин и вперед. Решили подниматься на вершину напротив стоянки по правому плечу. Вышли, решили обогнуть водоем, который видели за нашим лагерем, слева, начав путь от избушки.

От избушки тропа привела нас к очень неплохому озеру (~100 м от избы). Видно, что обход лучше справа, возвращаемся через лагерь, фальстарт. Обходим озеро и берем направление на склон. Лес захламлен, поваленные деревья, подъем. Через час выходим к границе леса. Оставляем сапоги и вверх.





Склон - крупнокаменистая россыпь, изредка трава. Часа через полтора-два подходим к вершине. Со стороны Вангыра перед вершиной крупнокаменистые скальные выходы.

Не доходя метров 30-50 до вершины, уходим вправо на гребень. Переваливаем через него и идем к ближайшему снежнику чуть вниз вперед. Дует ветерок, теплый, весьма приятно. Галя загорает.

У снежника перекусываем. Ольгу очень смутила малость продуктов.

Возвращаться решили, спускаясь с другой стороны от вершины. Наверху следы человеческой деятельности - шурфы, канавы. Прекрасные панорамы на долину Вангыра с озером у нашего лагеря, на Саблю, на массив Курсамбай.

В бинокль на горизонте замечаем очень высокую мачту и два белых объекта. Все очень далеко, но размеры кажутся потрясающими.

Спускаемся по цирку. Достаточно круто, кое-где осыпи. На склоне Галя собирает корень. Ольга несет авоську камней.

Спуск тоже не очень простой. Но в итоге мы внизу обуваемся, берем направление на лагерь и через мин 40 мы у цели. Купаемся в озере и опять, и опять хоздела: у меня от натуги лопнули порты, немного порвался ботинок и прочая, и прочая. Завтра зашьемся.

(Вылазка в горы проходила с 9 до 6 вечера).



31 июля

Отличная погода - у нас уже привычный термин. Ясно, тепло, единственно, чего не хватает, - это ветра.

Стартуем. Женщин и детей отправляем по дороге, договорившись, что они будут ждать нас у начала леса под Сундуком после болот.

Без хлопот прошли шиверу чуть выше стоянки, далее плесы, перекаты.

Естественно, женщин в условленном месте не оказалось. Идем вперед. Также без хлопот проходим шиверу под Сундуком.



Останавливаемся в районе часа дня на высоком левом берегу. Рядом дорога. Валера уходит вниз искать обозы. Я хлопочу обед. Вдруг через минут двадцать слышу голоса - подходит обоз. Но без Валеры. Оказывается, идя по дороге, они сильно ушли в сторону Вой-Вожа и одумались, когда проскочили пол-Сундука. Соориентировавшись, (двинулись по непонятным соображениям в сторону собственной тени (!)) в силу непостижимых причин точно вырулили на то место, где мы остановились. Невероятно!

После обеда продолжили подъем и остановились примерно на середине Сундука. Все. Выше не идем. Вообще-то была затея добраться до места на бугорке, где мы ночевали во время прошлого похода. (Как выяснилось завтра, до него мы не дотянули около получаса). Но наша стоянка, видимо, и не хуже: ровная площадка, чистый лес. Грибы.

Под вечер могучими усилиями Гали была проведена подготовка для спецмероприятия. Были поданы даже пирожки с грибами. Лег спать в два часа. К чаю был подан торт.

1 августа

Днюем. Галю нечистая сила подняла в половине шестого. В палатке жарко, на воле чудесно. В десять завтракаем и идем побродить по окрестностям. Подошли непосредственно к склонам Сундука. Собрали грибов и возвратились на дорогу, кото-





рая идет рядом с рекой. Около разрушенного моста через дорогу вышли на бугор нашей позапрошлогодней стоянки. Место уже обжитое, стоит каркас какой-то халабуды. До нас идти минут двадцать-тридцать.

День провели в сборе и сушке грибов, заготовке корня.

Решаю не ходить вдвоем с Галей наверх (больше желающих нет), а ограничиться вылазкой на седловину за Сундуком.

На небе появились облачка на закате. День был жаркий, приставали в лесу комары.

Под вечер Анатолий изловил четырех хариусов, каждый, наверное, весом с килограмм.




2 августа


Продолжаем дневать, т. е. стоим на месте. В программу дня включены два вида развлечений. Выход за Сундук на седловину и выход на Сундук. По первому пункту развлекаемся мы с Галей, по второму - все остальные.

Вышли в 10 часов и по дороге зашли за седловину. Были сомнения, не подняться ли на следующую за намеченной, но первоначальные планы взяли верх. Поднимались тайгой, очень душно, лес как обычно, но повыше прибавились еще камни под ногами.

В общем, доползли до седловины. Сверху видна долина Вой-вожа и его истоки в замкнутом горном тупике с низкими снежниками.


Наверху перекусили, пособирали корня. Вниз пошли в четыре часа. Спускаясь по правому берегу (правого крайнего в седловине ручья), вышли на хорошую тропу. По ней спус-






тились вниз за сорок минут. Тропа выходит на дорогу чуть (~10-20 м) выше низкого моста, находящегося в кустах около здоровой лужи. (До этого моста идти 15 минут от большого разрушенного моста, который, как указывалось, находится рядом с бывшим местом нашей ночевки в 79 году). В лагерь вернулись в 17³⁰. Остальных еще пока нет.

День опять был очень теплый, на небе появились (уже утром) облака.





3 августа

Продолжение дневки. Галя просит отметить, что в этот день, как и в предыдущие, было душно, хотя не только ей.

Женщины с утра были переправлены на противоположный берег с целью изыскания грибов. Валерий Тимофеевич сам по себе, не предупреждая никого излишними словесами, отбыл на Курсамбай.

Готовимся к завтрашнему отплытию. Конопатим лодки. К вечеру с Анатолием пошли ловить рыбу на место нашей бывшей стоянки. С бугра над рекой вдалеке видна радуга. В горах идет дождь. Иногда даже слышались раскаты грома, но до нас гроза не дошла. К вечеру небо немного заволакивалось облаками со стороны гор.

Удержится ли погода?

* | Н. Алексеев



■ 4 августа

Отплытие. С утра ясно, тепло, как и в предыдущие дни. С божьей помощью выходим, перематав все, что имелось в наличии у каждого в плане соплей (имеются в виде разгильдяи). Идем достаточно резво. Без хлопот проходим пару шивер под Сундуком, однако пришлось выгружаться на мелких местах.

За нами по пятам идет гроза. Горы заволакивает. Думаем, что зацепит и нас. К удивлению, дождь вообще не состоялся. По пути у геологов получили сведения о точном времени.

Подходим к Хороте. Начались мелкие шиверы. К этому моменту Галя уже слегка обалдела. Непрерывно копошится, в течение нескольких секунд размышляет, где правая и левая сторона и рука. Тем не менее, удачно минуем все каменюки.

Останавливаемся чуть ниже впадения Ягунея, на примеченной ранее полянке левого берега. Кругом много громадных, старых подосиновиков. При детальном знакомстве место оказывается не ахти каким. Вокруг болота, низина.





Во время обеда к нам прибрел парень, который с напарником идет вверх по Вангыру и далее в Азию! Кряхтят от рюкзаков, выходной вес ~40 кг, в пути 4 дня, идут от Сыни. Говорят, что на Сыне жестокый рыбнадзор, даже с вертолетами.

Сплавлялись примерно 5 часов чистого времени, без остановки на обед. В общем-то думали, что этот участок по причине малой воды представит больше хлопот. Тем не менее, у нас с Валерой лодки без повреждений, у Анатолия три дыры.

5 августа

Стоим, балдеем. Событий практически никаких. Сходили с Галей пешком на противоположный берег. Мордодер, трава. Грибов практически нет, нашли немного рыжиков.

В горах непрерывно громыхает, все в синих тучах. Ожидаем непогоды и мы. Но, к удивлению, дождь не состоялся, хотя уже громыхало со всех сторон. Анатолий и Луиза в итоге вытащили девять приличных хариусов. Два из коих сели на снасть ночью и развинтили кораблик. В обед Анатолий исполнил копченых хариусов. Получилось весьма вкусно.

От безделья сгоняли с Галей пулю и пять партий в дурака, коего не выявили, т. к. ничья.

К вечеру облака разогнало, светит солнце. Рыбаки отбыли на вечернюю зорьку. По их возвращении имеем на утро 7 хариусов. Солнце в итоге село в тучу.





6 августа

Ночь прошла беспокойно, хотя бы для меня. С середины ночи вдали начало погромыхивать, приближалась гроза. Дошла до нас в районе 4 часов. Пошел дождь, но к шести закончился. Встаю. На небе полная неопределенность. Есть разрывы, голубое небо; есть и синие тучи. Завтракаем. На завтрак Галя исполнила великолепную рыбу, отваренную на противне.

После завтрака надвинулась туча с полнеба. Пошел дождь. Утром, подойдя к реке, обнаружил, что вместо воды течет какая-то муть (или моча). Вода абсолютно непрозрачна, содержит много взвеси. Уровень поднялся сантиметров на 10-15.

Переждав дождь после завтрака, все-таки выходим. Светит солнце, правда, временами.

Вода желтая. Не видно ни дна, ни камней в воде, различимы только надводные булыганы.






Стартуем. Идти по непрозрачной воде даже и неплохо, внимание сконцентрировано только на главных помехах.

Доходим до места стоянки у скалы за 1 час 15 мин (вверх шли полтора дня).

Только успели поставить палатки, пошел сильный дождь. Шел минут 40.

Остаток дня провели в еде, лежании, сборе грибов (масса сыроежек), ягод (черника). К вечеру над вершинами деревьев висит туман, мрачно. Вода немного светлеет.



■ 7 августа

Проснулись - вокруг мрачно. Опять низкие облака, туман на вершинах деревьев. Тем не менее, дождя не было, и вроде бы он не собирается. Выходим. Вангыр просветлел, но не до конца. Проскакиваем без затей оставшиеся шиверы и через час с небольшим добираемся до места волока.

После выхода с обеда на берегах появились опять скалы, через час добрались до скалы «Дикого оленя». Фотографируемся, созерцаем. Место скалы явно не соответствует положению на карте. На реке много перекатов, очень мелких кос, перерезающих русло от берега до берега. Проходим ряд обрывистых выходов левого берега, которые следуют друг за другом, напоминая график $|\sin x|$.

Много островов, проток. После серии обрывистых левых берегов через ~1 час (или менее) опять такой же обрыв, около которого изба. Видимо охотничья. На ночь останавливаемся на острове, напротив обрывистого правого берега.


Завтра хотим выйти в Косью и приблизиться к станции.

Вечер отличный, вроде бы все предвещает неплохую погоду на завтра.





Дата	Дни	Подъем	Выход	Ост. на обед	Выход с обеда	Ост. на ночь	Время в пути	Путь, км	Погода и др.	
19.7.81	1	-	-	-	12 ⁰⁰	17 ¹⁵	4ч(чист)	~12	Ясно, $t_{12ч} = 19\text{ }^{\circ}\text{C}$	
20.7	2	7 ⁰⁰	9 ³⁰	13 ⁰⁰	15 ⁰⁰	18 ⁰⁰	5,5 ч	~16	Утро - дождь с 3 до 7ч. Днем пасм., временами слаб. дождь	
21.7	3	6 ³⁰	9 ⁴⁵	13 ⁰⁰	14 ⁴⁵	17 ⁴⁵	5,5 ч	~10	Утром пасмурно, с проясн. С обеда дождь, вечером сильный	
22.7	4	6 ⁰⁰	9 ⁴⁵	13 ⁰⁰	14 ⁴⁵	18 ¹⁵		~15	Утро - обл. с проясн. Днем - перем. облачн. Вечер - ясно	
23.7	5		10 ³⁰	волок 2 ходки с грузом по 1,5 ч чист. вр				4x4	Ясно. $t_{14ч} = 20, t_{23ч} = 19\text{ }^{\circ}\text{C}$	
24.7	6		10 ²⁰ (я) 10 ⁵⁰ (все)	13 ⁰⁰ (все) 14 ⁰⁰ (я)	-	-			Ясно, безветрие $t_{10ч} = 15, t_{14ч} = 23, t_{\text{воды}} = 16\text{ }^{\circ}\text{C}$	
25.7	7		9 ³⁰	13 ⁰⁰	15 ⁰⁰	18 ⁰⁰	6 ч (чист)	~8	Ясно, переменная обл. $t_{10ч} = 18, t_{14ч} = 22, t_{22ч} = 15, t_{\text{воды}} = 15\text{ }^{\circ}\text{C}$	
26.7	8	дневка								Ночью дождь. $t_{10ч} = 16, t_{14ч} = 19\text{ }^{\circ}\text{C}$. Днем облачно, с прояснением, временами дождь
27.7	9		9 ³⁰	12 ³⁰	14 ³⁰	18 ⁰⁰	~6 ч	~7	Утро - облачно, до и после обеда временами сильный дождь. $t_{10ч} = 16, t_{13ч} = 20\text{ }^{\circ}\text{C}$	
28.7	10		10 ⁰⁰	12 ³⁰	15 ⁰⁰	18 ⁰⁰	~5 ч	~6	Ясно. $t_{10ч} = 16, t_{13ч} = 24, t_{22ч} = 9\text{ }^{\circ}\text{C}, t_{\text{воды}} = 13\text{ }^{\circ}\text{C}$	
29.7	11		10 ⁰⁰	13 ⁰⁰	15 ³⁰	19 ⁰⁰	~6 ч	~10	Ясно. $t_{13ч} \sim 22-23\text{ }^{\circ}\text{C}$	
30.7	12	дневка								Ясно. $t_{13ч} \sim 22-23\text{ }^{\circ}\text{C}$
31.7	13	6 ³⁰	9 ³⁰	13 ⁰⁰	15 ³⁰	17 ⁰⁰	~4,5 ч	~8÷9	Ясно. $t_{13ч} \sim 22-23\text{ }^{\circ}\text{C}$	
1.8	14	дневка								Ясно. $t_{14ч} = 23, t_{22ч} = 12\text{ }^{\circ}\text{C}$
2.8	15	дневка								Перем. обл. с длит. ясным небом. $t_{11ч} = 21\text{ }^{\circ}\text{C}$ (днем ~24)
3.8	16	дневка								Ясно. Легкая дымка. $t_{13ч} = 24, t_{22ч} = 14\text{ }^{\circ}\text{C}$
4.8	17		9 ³⁵	15 ¹⁰	-		5,5 ч	~20	Утро ясно, с обеда облачно, в горах дождь, гроза. $t_{15ч} = 21\text{ }^{\circ}\text{C}$	
5.8	18	дневка								Утро ясно, днем обл. с проясн., вечер ясно. $t_{14ч} = 23$
6.8	19	6 ³⁰	10 ³⁵	11 ⁵⁰	-	-	1 ч 15 мин		Обл., временами в первой половине дождь, вечером обл. спл. $t_{12ч} = 16, t_{20ч} = 12\text{ }^{\circ}\text{C}$	
7.8	20		9 ⁴⁰	11 ³⁰ (ремонт)	14 ⁴⁵	18 ³⁰	~4,5 ч	~30	Утро - сплошная низкая обл., после обеда - ясно. $t_{1ч} = 20, t_{21ч} = 11\text{ }^{\circ}\text{C}$	



EVTro-2014

Н. Алексеев

Из серии
ДНЕВНИК ОДНОГО ПОХОДА

БАЙДАРОЧНЫЕ ПОХОДЫ ПТО ИЗУЧЕНИЮ
РЕК, ОЗЕР И БОЛОТ РОДНОГО КРАЯ

